

戦災樹木を巡る（台東区・墨田区） 6 / 9 / 13 km 団体歩行

（コースリーダー 竹淵 房夫） 問い合わせ先 ☎ 090-8725-1355（竹淵）

日時 / 9月20日（水） 9時30分迄集合（9時15分～受付）

集合 / 上野恩賜公園動物園前交番前（JR線 上野駅公園口3分）

解散 / 6km 11時頃 横網町公園（JR・メトロ線 両国駅8分）

9km 12時30分頃 吾嬬神社（東武亀戸線 小村井駅7分）

13km 14時30分頃 浅草寺裏側（東武・メトロ線 浅草駅5分）

参加費 / 北総歩会員 100円・その他 300円

コース / 上野恩賜公園～小島公園～三筋一丁目～横網町公園（昼食・6kmゴール）～吾嬬神社（9km：ゴール）～

飛木稻荷神社～牛島神社～隅田公園～浅草寺

○みどころ / 「戦災樹木」とは1945（昭和20）年3月10日の東京大空襲による火災で被害を受けながらも消失を免れ、焦げ跡や空洞など戦争の遺跡を今に伝える樹木です。東京23区内には202本が確認されております。今回は比較的廻り易い台東区、墨田区内の合計6か所に現存する「戦災樹木」を巡ります。

9時30分 **上野駅公園交番前**に集合です。受付は5分早めて9時10分～



動物園交番前の広場に集合された方は意外と少なく **79名の参加者**

1日開けての続けての行事と連日☀☀☀の暑さのため敬遠されたものと考えています

東京都美術館の中にある銀杏の木ですが外からの方がよく見えます



都内を説明しながら歩くには逆に丁度良い人数です



それでも感覚があると100M以上の列になります（上野公園内を歩く）



2か所目の銀杏は**彰義隊の墓**の裏にあります

パンダ（入谷）口を通過 昭和通りの高速の下で列詰めと水分補給です




最初のトイレ休憩は**小島公園**で20分休憩




三筋一丁目にある電柱のレプリカです。本物は江戸博物館にあります




今回は13 kmと長いので**ショートカット**して6・10 kmぐらいに短縮



蔵前橋を渡ります



右の建物の所に旧国技館があった所を通過



横網公園で昼食は11時10分到着 11時45分まで休憩




大横川親水公園には法恩寺橋から入り途中でトイレ休憩
一番奥まで行ってスカイツリー駅へ




スカイツリー駅前で 9 km 参加者はゴール



牛島神社の戦災樹木スタジイを見学



隅田公園で最後のトイレ休憩



どんより曇って☹️きましたが蒸し暑さは変わりません ゴールまでもう少し



浅草寺にきました。水曜日ですが外人観光客が多数




交番前の戦災樹木 イチヨウ



五重塔前の戦災樹木



浅草寺裏のある二本の戦災樹木



通常参加者は浅草寺の4か所を回り戦争で焦げた木を見学

最後の浅草寺裏広場で解散 13kmIVVと完歩証配布して行事終了 無事終わりました猛暑日の残暑の中 水分補給を何度もお願いしたので一人もかかることがありませんでした。皆様のご協力に感謝いたします 記事投稿者 遠藤啓一

9月 いきいきウオーク 祖光院の彼岸花 7 km 団体歩行

(コースリーダー 荒原 恒子)

問い合わせ先 ☎ 080-3094-6678 (荒原)

日 時 / 9月18日 (月・祝) 9時迄集合 (8時45分~受付) (※昼食不要)

集 合 / やまぶき公園 (新京成線 五香駅西口6分)

解 散 / 12時頃 ひまわり公園 (新京成線 常盤平駅3分)

参加費 / 北総歩会員 100円・その他 300円

コース / やまぶき公園~祖光院~熊野神社(WC)~八坂神社~21世紀の森と広場(WC)~ひまわり公園

〇みどころ / 松戸市金ヶ作にある祖光院の彼岸花は境内の林の中を真っ赤にいろどり、ミニ巾着田とも言われ見ごたえがあります。その中から白や黄色やピンクの品種を見つけるのも楽しいことでしょう。四つの小さな森の側も歩きます。

敬老の日の休日だがまだ暑い日差しがそそぎ、猛暑日が予想されていました。また、連日の暑さで彼岸花の開花が遅れている恐れがあり、どれだけの人が参加されるか心配でした。受付時間前から参加者が見えられ、最終的に**102名**となりました。一般参加者も多く見られました。



受付を開始しました



日差しが強く日陰に参加者が集まっていたので、木の下で出発式を行いました



ウォームアップストレッチを全員でやり出発です



さくら通りから踏切を渡り、三吉の森を通ります、森の中は涼しい！



金ヶ作自然公園で列詰、祖光院の彼岸花が道路越しに見えました





赤い彼岸花はちらほらでしたが、白・黄色の花は見事に咲いていて、写真を撮る人、本堂前で休憩する人、満足気味でした。あと数日で満開となるでしょう、花の時期は難しい





祖光院を出てからほどなく、鳥居をくぐり熊野神社でトイレ休憩、役員を含め 10 人弱の人がここでショートカットして常盤台駅に向かいました



残りの人は元気に小さな森めぐりに出発



八坂神社（佐野）で列詰。東葛印旛大師八十八力所霊場の 22 番



21 世紀の森北口から入場し、アウトドアセンター前でトイレ休憩・水分補給



21 世紀の森の千駄堀池脇を歩く。広場ではイベントが開かれにぎわっていた



公園中央口から千葉西病院横を通り、ひまわり公園にアンカーがゴール



公園の木の下の日陰でクールダウンストレッチ

蒸し暑い中でのウォークで熱中症が心配されました、緑の多いコースで休憩をたっぷりと取ったので、全員が無事に到着できて良かったです。彼岸花が見られて良かったとの声を多く聞きホッとしました。参加者および支援役員の皆様お疲れさまでした。有難うございました。（投稿：青木 茂）

例会 取手史跡ウオーク 10km 団体歩行



(コースリーダー 遠藤 啓一) 問い合わせ先 090-2405-8353(遠藤)

日時/9月10日(日) 10時迄集合 (9時40分~受付)

集合/取手ウエルネス前広場 (JR 常磐線 取手駅西口 5分)

解散/14時頃 取手駅東口 (JR 常磐線 取手駅 1分)

参加費/北総歩会員・CWA加盟団体会員 無料 ・その他

300円

コース/取手ウエルネス前広場~井野天満宮~本多作左衛門墳墓
~鹿島神社~相野谷川親水公園(昼食・WC)~念仏院~旧取手宿
本陣~長禅寺 (IVV 配布)~取手駅東口(流れ解散)

〇みどころ/茨城県の玄関口であり宿場町として栄えた取手の歴史

をめぐる案内ウオークです。一筆啓上で有名な本多家の墳墓や史跡を中心に案内いたします。のどかな田園の中を歩き利根川沿いの相野谷川親水公園で食事後、取手の裏道を選びながら歩き、取手駅東口で解散です。



今年の夏は異常気象で、9月になったのに連日猛暑日が続いています。朝晩は多少涼しくなりましたが、この日も日中は、35度を超す猛暑日になりました。あまりの暑さで、途中でリタイアする人も数人いました。また、熱中症の初期症状(足がつる)が役員にも出てしまい、急遽コース変更を行う等の対応で、なんとかゴールまで行くことができました。106名の参加でした。



受付風景 (取手ウエルネス前広場)



いつものように出発前のストレッチを行い、水分をとってから出発しました。



「井野天満宮」



かなりの急坂を上ったところに、「本多作左衛門の墳墓」があります。





「本多作左衛門重次墳墓」（茨城県指定史跡）



「鹿島神社」前を通過して・・・



田んぼのあぜ道を歩き、変更になった昼食休憩場所「かたらいの郷」に向かいました。



取手市立「かたらいの郷」前の公園で昼食休憩。



取手市「埋蔵品文化センター」を見学の後、すぐ近くの「地藏堂」を参拝しました。

あまりの暑さで、熱中症の初期症状（足がつる）の役員がでたため、コースを一部変更し、「旧取手宿本陣染野家住宅」（県指定文化財）に直接向かうことになりました。





ここで休憩の後、解散場所の「長禅寺」に向かいました。





「長禅寺」に到着。

境内でクールダウンを行った後、IVV と完歩証が配布され解散となりました。

たいへんお疲れさまでした。