

# 特別例会ウォーク 第19回大正浪漫ウォーク in 手賀沼

6 / 10 / 20 / 30 km 全コース：自由歩行 《Cリーグ対象行事》

【国際市民スポーツ連盟・日本市民スポーツ連盟公認大会】

【美しい日本の歩きたくなるみち500選認定大会 千葉12-01】 問い合わせ先 ☎ 04-7133-1589(平野)

日 時 / 4月29日 (金・祝)

自由歩行：30 km 8時30分～9時迄受付 受付終了後  
順次スタート

自由歩行：20/10/6 km 9時～10時迄受付 受付終  
了後順次スタート

集 合・解 散 / 手賀沼公園 (JR常磐線 我孫子駅南口 徒  
歩10分)

ゴール受付時間 / 11時～15時30分 (最終ゴールは15時  
30分です)

参加費 / 事前：500円 (4月15日締切) 当日：800円 (我孫子市・柏市の市民は700円)

中学生以下無料、小学生以下保護者 (有料) 同伴を。障がいのある方無料、介助者 (有料) 同伴ください。

申し込み / 事前申込を受付中。北総歩などの行事及び当会役員宛に事前申込書に現金を添えてお申し込み下さい。

または郵便局からの振り込みをお願いします。振込手数料は参加者負担ください。 ※当日参加の場合、記念品等が無くなるこ  
とがあります。事前申込をお願いします。

コース / 各コース500選のみちを歩きます。

30 km : 手賀沼一周+手賀川兩岸、大正浪漫の各施設を歩きます。

20 km : 手賀沼一周+大正浪漫の各施設を歩きます。

10 km : 手賀沼西側半周手賀大橋を渡り、大正浪漫の各施設を歩きます。

6 km : 大正浪漫の各施設、手賀沼自然ふれあい緑道とハケの道を歩きます。

★杉村楚人冠記念館、白樺文学館、鳥の博物館の入場料金は各300円です。(3館共通券500円有)

〇みどころ / 風光明媚な手賀沼の眺めと水鳥の楽園、白樺派の文学、歴史を訪ねてのウォーキングはいかがですか。今年で19回  
目となる人気のコースです。全コースとも自由歩行で今年は手賀沼を反時計回りに廻ります。今回も30 kmコースは手賀川の兩岸  
を歩きます。6 kmコースはご家族、お友達と大正浪漫関連の施設見学がゆつくりと楽しめます。

当日、役員・協力員・サポーターの皆さんは、手賀沼公園に7時に集合。さっそく会場の準備作  
業に取り掛かりました。あいにく午後から雨が降り出すとの予報だったため、受付開始時間を30  
分程早め、順次受付を済ませた方から出発できるようにしました。

受付時間を早めたことで、結果的には参加者の密を避けることにもなり、スムーズな受付ができ  
て良かったと思います。

午後から雨の予報でしたが、当日参加者を含め、総勢 **532名** の参加があり、盛大な第19回大  
正浪漫ウォークを開催することができました。





受付準備完了しました。



事前申込の半券を手に持ち、受付テーブルに向かう参加者。



受付をしている参加者たち。



受付を済ませ、スタートゲートから元気に出発して行きました。



30kmコースチェックポイントで、スタンプを受けているところです。

(我孫子市立図書館近くの通過場所)



30kmコースチェックポイント場所からの撮影。残り約13km先のゴールを目指すウォーカー。



30kmコースのアンカー。雨がポツポツ降り出してきました。



矢貼りを回収しながら歩く30kmコースのアンカー。両サイドには、つつじがきれいに咲いています。



藤棚横を通過し、もうすぐ30kmコース最終チェックポイントの水の館です。



「旧村川別荘」前を通過し・・・



「白樺文学館」前を通過して、いよいよゴールです。

15時40分に30kmコースのアンカーがゴールしました。



アンカー到着して、後片付けをする役員・協力員とサポーターの皆さま。

雨が本降りになったのは、予報通り14時頃からだったので、多くの参加者は雨が本降りになる前にゴールされたようです。

特に、けが等の事故もなく、参加者全員が無事ゴールすることができました。参加者の皆さま、たいへんお疲れさまでした。

来年の「第20回大正浪漫ウオーク in 手賀沼」をお楽しみに！！

役員・協力員とサポーターの皆さま、朝早くから一日中たいへんお疲れさまでした。

おかげさまで、「第19回大正浪漫ウオーク in 手賀沼」を成功裡に終わらせることができました。ありがとうございました。投稿担当：島 明良



## 柏北部のぼたん寺めぐり 7/12km 自由/団体歩行

(コースリーダー 青木 茂) 📞090-2320-4793(青木)

日 時/4月24日(日) 9時~9時30分受付 受付終了後順次スタート 団体は9時30分スタート

参加費/北総歩会員・CWA加盟団体会員 無料、その他 300円

集 合/柏たなか駅西口駅前広場(TX線 柏たなか駅西口 徒歩1分)

解 散/7km 10時~11時30分 松葉第一近隣公園 (JR常磐線 北柏駅行 バス停 ライフタウン中央 徒歩2分)

12km 11時~13時30分 柏西口第一公園(JR常磐線・東武野田線 柏駅 徒歩8分)

コース/柏たなか駅西口駅前広場~医王寺~柏たなか北公園(WC)~吉祥院~松葉第一近隣公園

(7kmコースゴール・WC)~高田緑地~西光院(WC)~柏西口第一公園

〇みどころ/柏たなか駅をスタートし、柏北部のぼたん寺として有名な医王寺(約600株)及び吉祥院(約100株)を拝観し、ショートコースゴールの松葉第一近隣公園へ歩き、高田緑地を経て西光院(約800株)と巡ります。満開になった色とりどりの美しいぼたんは見ものです。初心者・団体希望の方は、役員と一緒に歩きましょう。

曇天の午後から雨の予報の一日となりました。一週間前の下見時には「ぼたん」は咲き始めになっていた  
ので、本日は綺麗に咲いていればと期待をして本番を迎えました。本日の基本は自由歩行で希望者の  
み、団体歩行にしました。

受付を済ませた参加者の皆さんは順次スタートをしていき、団体歩行は希望者9名でのスタートとなりまし  
た。本日の参加者は**120名**でした。

最初の医王寺ではぼたんは見事に咲いていて、参加者の皆さんは写真を撮ったり、鑑賞したりりと楽  
しんでおられました。次の吉祥院も開花してして、和傘が掛けて有り、風情の有るぼたんが楽しめました。  
西光院も綺麗に咲いていて、皆様から今日は参加して、たくさんの「ぼたん」を観られてよかったとの声を  
頂くことが出来ました。



受付を待つ参加者の皆さん



綺麗に咲いた「ぼたん」を鑑賞する参加者(医王寺 3枚)





コース途中の「藤の花」を鑑賞する参加者の皆さん



吉祥院境内に入る参加者の皆さん



吉祥院のぼたん



コース途中で誘導員の案内で歩く参加者



西光院境内を歩く参加者



綺麗に咲いたぼたんの写真を撮る参加者

ゴール頃に雨が少し降り始めましたが、予定時間に無事にゴールが出来て、参加者の皆さんにも好評な行事になり、担当役員一同ホッとしました。

たくさんの参加者の皆様、長時間誘導をされ、参加者の皆さんを安全に案内をされた役員の皆様、有難うございました。 投稿担当 竹淵房夫

# 4月 いきいきウォーク 海老川から谷津干潟へ 7 km

ウォーキングを体力に合わせ短い距離を歩きたい方、初心者の方にもお勧めです。

(コースリーダー 安国 正夫)

問い合わせ先 ☎ 080-4153-8901(安国)

日時/4月16日(土) 9時~9時30分受付 (受付終了後順次スタート)

集合/天沼弁天池公園(JR・東武線 船橋駅北口 徒歩5分)

解散/10時30分~11時45分 谷津公園(京成線 谷津駅 徒歩5分)

参加費/北総歩会員 100円・その他300円(4月から一部参加費を改定しました)

コース/天沼弁天池公園~海老川太郎橋~海老川橋(長寿の橋)~船橋港親水公園~浜町中央公園~谷津干潟公園~谷津公園




○みどころ/船橋市内を流れる海老川に架かる13の橋の欄干には特徴的な像やレリーフがあしらわれています。コース図に橋の名称と像やレリーフを表示してありますのでそれらを鑑賞しながら歩き、谷津干潟には野鳥の観察スポットも設けられているのでバードウォッチングを楽しみながら歩いては如何でしょうか。

船橋天沼弁天公園で受付が始まりました。



**天沼弁天沼公園**での受付風景 台風の影響で小雨が少し前まで降った寒い一日でしたが参加人数は**122名**の方がご参加頂きました。




誘導班は天沼弁天池公園を8時10分スタートしてそれぞれの持ち場へ






本当はまっすぐ川に沿って行くのですが横断歩道を渡っていただきました。ご協力ありがとうございます。



その場所は船橋の名前の由来が書いてある**海老川橋**



船の先端が橋の欄干になっています。



船橋港・船橋親水公園を通過し



谷津干潟公園入口に到着 満潮なのか干潟のイメージはこの辺では感じられません。



谷津干潟公園の自然観察センターを通過する北総の会員の皆さん



谷津干潟ではボランティアの活動団体が作業中 向かい側左手がゴールです。



最後の**谷津公園のバラ園入り口**前がゴールでした。

全員が何事もなく122名が11時30分は到着

何時もご協力いただき有難う御座います。 投稿担当 遠藤啓一

# 4月平日ウォーク 変わりゆく東京 10km自由歩行



(コースリーダー 宮崎 徹之) 問い合わせ先 080-3431-4628(宮崎)

日 時 / 4月5日(火) 9時30分~10時受付 (受付終了後順次スタート)

集 合 / 代々木公園原宿門 (JR 山手線原宿駅 徒歩3分、地下鉄千代田線 明治神宮前駅出口2より3分)

解 散 / 11時30分~12時30分 JR 高輪ゲートウェイ駅(JR 山手線、京浜東北線)

参加費 / 北総歩会員 100円・その他300円 (4月から一部参加費を改定しました)

コース / 代々木公園~明治通り~渋谷駅東口~渋谷橋~広尾散歩道通り~有栖川宮記念公園~芝公園~高輪ゲートウェイ駅




〇みどころ / TOKYO2020 を契機に目まぐるしく変化を遂げている東京、試合会場が多く建設されている湾岸地区は今回外し山手線内を歩きます。明治神宮のある原宿を起点に渋谷の町中を探索し その喧騒から切り離されたような有栖川宮記念公園、芝公園 (伊能忠敬測地遺功表がある) を巡り、JR 東日本の中で一番新しい駅、高輪ゲートウェイ駅でゴール。

前日までの雨が止み、少し肌寒い朝でしたが、集合場所の原宿門広場には参加者が集まり始めました。千代田線で約1時間電車で揺られるので人出を心配しましたが、参加者は112名を数えホッとしました。渋谷周辺の枝垂桜も満開で久しぶりの大都会を歩きました。渋谷周辺の変わりようにビックリ。歩きだしたら、汗ばむような快晴になりました。有栖川記念公園の緑を満喫し、芝公園で東京タワーを見上げ、ゴールの高輪ゲートウェイ駅まで一直線でした。

代々木公園原宿門広場に誘導班が集合



## 新しくなった銀座線渋谷駅前を進む誘導班



## 東渋谷商店街の枝垂桜の下を歩く



## おしゃれな広尾散歩通りを歩く参加者



有栖川記念公園の緑を歩く



東京タワーへ進む



赤羽橋交差点を進む参加者



高輪ゲートウェイ駅にアンカーがゴール





**1 時ごろにはアンカーが到着。全員が無事にゴールしました。**

**大都会の例会で心配しましたが、何事もなく終わりました。**

**皆様の御協力有難うございました。**

**(投稿担当者 青木 茂)**